



**Program hospodárskeho
a sociálneho rozvoja obce
Ľudovítová**

2014 - 2020



Obsah

Úvod	3
1 Zámer spracovania PHSR	5
2 Harmonogram spracovania PHSR	8
3 Východiskové koncepčné dokumenty	10
4 Analytická časť	11
4.1 Analýza vnútorného prostredia	13
4.1.1 História obce	13
4.1.2 Geografické vymedzenie	14
4.1.3 Pôdny fond	15
4.1.4 Demografické zdroje.....	17
4.1.5 Vierovyznanie	20
4.1.6 Národnosť	21
4.1.7 Vzdelanie	21
4.1.8 Administratívne kapacity obce	22
4.1.9 Sociálna infraštruktúra	23
4.1.10 Kultúrny a spoločenský život.....	24
4.1.11 Mimovládny sektor.....	24
4.1.12 Podnikateľský sektor	25
4.1.13 Bytový fond	25
4.1.14 Ekonomicky aktívne obyvateľstvo	26
4.1.15 Technická infraštruktúra	26
4.2 Analýza vonkajšieho prostredia	28
4.3 SWOT	33
4.4 Zhodnotenie hlavných disparít a faktorov rozvoja.....	35
5 Strategická časť	37
5.1 Vízia rozvoja územia obce Ľudovítová	37
5.2 Strategický cieľ	39
6 Programová časť	41
6.2 Súbor ukazovateľov výsledkov a dosahov	44



7 Realizačná časť	47
7.1 Východiská a popis úloh jednotlivých partnerov pri realizácii	47
7.2 Popis postupov organizačného a inštitucionálneho zabezpečenia realizácie PHSR	48
7.3 Stručný popis komunikačnej stratégie	49
7.4 Systém monitorovania a hodnotenia	49
7.5 Akčný plán na obdobie dvoch rokov	51
8 Finančná časť	52
8.1 Indikatívny finančný plán na celú realizáciu PHSR	53
8.2 Model viaczdrojového financovania jednotlivých projektov	53
8.3 Systém hodnotenia a zaraďovania projektov do financovania	54
Záverečná časť	56



Úvod

Názov	Program hospodárskeho a sociálneho rozvoja obce Ľudovítová na roky 2014 - 2020
Územné vymedzenie:	Nitriansky kraj, okres Nitra, obec Ľudovítová
Územný plán obce schválený:	nie
Dátum schválenia PHSR:	29.05.2015
Dátum platnosti:	29.05.2015 – 31.12.2020
Verzia:	1.0
Publikovaný verejne:	30.05.2015

Zdroj: vlastné spracovanie

Dokument „Program hospodárskeho a sociálneho rozvoja obce Ľudovítová na roky 2014-2020“ (ďalej len PHSR) je strednodobý strategický dokument, ktorý na základe analýzy hospodárskeho a sociálneho rozvoja obce stanovuje jeho strategické ciele a priority rozvoja. PHSR je základným programovým dokumentom podpory regionálneho rozvoja na lokálnej úrovni. Je prostriedkom na napĺňanie vízie ďalšieho smerovania rozvoja obce. Prostredníctvom PHSR sa uskutočňuje podpora rozvoja na úrovni miestnej samosprávy s dôrazom na sociálnu, hospodársku a environmentálnu oblasť.

Formulár Ú 5 - Osnova PHSR

1 Zámer spracovania PHSR	Zdôvodnenie zámeru vypracovania PHSR obce
2 Harmonogram spracovania PHSR	Harmonogram vypracovania PHSR obce a jeho jednotlivých častí
3 Východiskové koncepcné dokumenty	Zoznam východiskových koncepcných dokumentov použitých pri zostavovaní PHSR obce
4 Analytická časť	4.1 Analýza vnútorného prostredia 4.2 Analýza vonkajšieho prostredia 4.3 SWOT analýza 4.4 Zhodnotenie hlavných disparít a faktorov rozvoja
5 Strategická časť	5.1. Vízia rozvoja územia 5.2. Strategický cieľ
6 Programová časť	6.1. Opatrenia a projekty vrátane ich priradenia k jednotlivým



	prioritám 6.2. Súbor ukazovateľov výsledkov a dosahov
7 Realizačná časť	7.1. Východiská a popis úloh jednotlivých partnerov pri realizácii 7.2. Popis postupov inštitucionálneho a organizačného zabezpečenia realizácie PHSR 7.3. Stručný popis komunikačnej stratégie 7.4. Systém monitorovania a hodnotenia 7.5. Akčný plán na obdobie dvoch rokov
8 Finančná časť	8.1. Indikatívny finančný plán na celú realizáciu PHSR 8.2. Model viaczdrojového financovania jednotlivých projektov 8.3. Systém hodnotenia a zaraďovania projektov do financovania
Záverečná časť	Schválenie a zverejnenie PHSR.
Prílohy	Príloha č. 1 - Zoznam členov riadiaceho tímu a pracovnej skupiny Príloha č. 2 - Zoznam skratiek použitých v PHSR Príloha č. 3 - Akčný plán na roky 2015-2016 Príloha č. 4 – Formuláre

Zdroj: vlastné spracovanie



1 Zámer spracovania PHSR

S cieľom komplexného smerovania rozvoja obce Ľudovítová, iniciovali jej predstavitelia spracovanie PHSR na roky 2014-2020. Ustanovený riadiaci tím zostavil zámer spracovania PHSR a ten bol schválený Obecným zastupiteľstvom dňa 02.02.2015.

Tabuľka č. Ú 2 – Zámer spracovania PHSR

Zámer spracovania PHSR											
Názov dokumentu	Program hospodárskeho a sociálneho rozvoja obce Ľudovítová na roky 2014-2020										
Forma spracovania	Spracovanie PHSR bude vykonávať obec v partnerstve s poradenskou spoločnosťou, ktorá bude koordinovať proces tvorby PHSR a zabezpečovať dodržiavanie metodických postupov.										
Riadenie procesu spracovania	<p>Proces spracovania bude manažovaný prostredníctvom riadiaceho tímu, v ktorom bude mať vedúcu úlohu starosta obce Ľudovítová pán Ing. Ľubomír Horák. Asistovať pri spracovaní PHSR budú experti z externého prostredia – Ing. Tomáš Galbavý a Ing. Ondrej Hanušovský, ktorí sú odborníkmi v oblasti rozvoja vidieka.</p> <p>Do procesu spracovania budú zapojení členovia pracovnej skupiny, ktorí budú zastávať rôzne úlohy v súlade s metodikou spracovania PHSR. Členmi pracovnej skupiny sú:</p> <table border="1"><thead><tr><th colspan="3">Zoznam členov pracovnej skupiny</th></tr><tr><th>Titul, Meno, Priezvisko</th><th>Funkcia v obci/organizácia</th><th>Funkcia v pracovnom zaradení do procesu spracovania PHSR</th></tr></thead><tbody><tr><td>Vlasta Sahulčíková</td><td>Zástupca starostu</td><td>Koordinátor strategickej</td></tr></tbody></table>		Zoznam členov pracovnej skupiny			Titul, Meno, Priezvisko	Funkcia v obci/organizácia	Funkcia v pracovnom zaradení do procesu spracovania PHSR	Vlasta Sahulčíková	Zástupca starostu	Koordinátor strategickej
Zoznam členov pracovnej skupiny											
Titul, Meno, Priezvisko	Funkcia v obci/organizácia	Funkcia v pracovnom zaradení do procesu spracovania PHSR									
Vlasta Sahulčíková	Zástupca starostu	Koordinátor strategickej									



			časti PHSR
	Ing. Michal Hrušovský	Poslanec OZ	Koordinátor programovej časti PHSR
	Miriám Fedáková	Poslankyňa OZ	Koordinátor finančnej časti PHSR
	<p>Členovia pracovnej skupiny a riadiacej skupiny budú navzájom spolupracovať a komunikovať podľa potreby, či už osobne, telefonicky alebo e-mailom.</p> <p>Do procesu spracovania PHSR bude zapájaná verejnosť, a to prostredníctvom informácií a dotazníkov umiestnených na webovej stránke obce, na obecnom úrade a obecnej tabuli, prípadne ďalšími vhodnými a relevantnými spôsobmi. Počas navrhovania programovej časti prebehne verejné prerokovanie. Dotazníky pre občanov budú analyzované a zapracované do procesu tvorby PHSR. PHSR bude vo finálnej časti prerokovaná s verejnosťou a schvaľovaná na zastupiteľstve.</p>		
Obdobie spracovania	<p>Obdobie spracovania bude február 2015 – máj 2015. Harmonogram je uvedený v nasledujúcej tabuľke „Harmonogram spracovania PHSR“.</p> <p><u>Kroky – termíny – výstupy</u></p> <ul style="list-style-type: none">• Schválenie zámeru PHSR – 02/2015 – zriadenie riadiacej a pracovnej skupiny• Zverejnenie informácie o spracovaní PHSR a dotazníka pre občanov – 02/2015 – informovanosť verejnosti• Analýza vnútorného a vonkajšieho prostredia – 02/2015 – podklady pre analytickú časť• Ex post hodnotenie PHSR – 02/2015 – podklady pre analytickú časť• Spracovanie východísk pre strategickú časť –		



	<p>02/2015</p> <ul style="list-style-type: none">• Vypracovanie strategickej vízie – 03/2015 – formulácia strategických cieľov a opatrení• Prerokovanie opatrení na zastupiteľstve a verejnom prerokovaní – 03/2015• Návrh aktivít, termín realizácie aktivít – 03/2015 – príprava projektov• Vypracovanie akčného plánu, systému monitorovania, hodnotenia a aktualizácie PHSR – 03/2015• Finančný rámec pre realizáciu PHSR – 04/2015 – výber projektov v súlade s finančno-ekonomickými možnosťami• Zapracovanie indikatívneho rozpočtu do programového rozpočtu obce – 03-04/2015• Finalizácia dokumentu – 05/2015 – verejné pripomienkovanie, prerokovanie, posudzovanie vplyvov na ŽP a schválenie PHSR zastupiteľstvom
Financovanie spracovania	Spracovanie PHSR bude bezplatné na základe dobrých vzťahov a dlhodobej spolupráce.

Zdroj: vlastné spracovanie



2 Harmonogram spracovania PHSR

Harmonogram spracovania PHSR bol odhadnutý na 4 mesiace, avšak práca na PHSR započala koncom roku 2014, kedy prebehol prvotný zber dostupných kvantitatívnych dát. Nasledovná tabuľka predstavuje stručný harmonogram spracovania podľa jednotlivých častí PHSR počnúc vypracovaním zámeru spracovania PHSR.

Tabuľka č. Ú 3 – Harmonogram spracovania PHSR

Harmonogram spracovania PHSR												
Termín (2015)	I	II	III	IV	V	VI	VII	VIII	IX	X	XI	XII
Úvod												
Analytická časť												
Strategická časť												
Programová časť												
Realizačná časť												
Finančná časť												
Záver												

Zdroj: vlastné spracovanie

Spracovanie PHSR si vyžadovalo zostavenie jeho zámeru spracovania a následné schválenie Obecným zastupiteľstvom. V rámci úvodných príprav bolo iniciované zriadenie riadiacej skupiny a taktiež pracovnej skupiny. Následným krokom bolo zverejnenie informácie o spracovaní PHSR a dotazníka pre občanov v rámci informovanosti verejnosti. Analýza vnútorného a vonkajšieho prostredia a získanie kvantitatívnych a kvalitatívnych údajov pre analytickú časť bola ďalším krokom. Ex post hodnotenie PHSR z minulého obdobia bolo nutným procesom pre získanie vstupných informácií pre programovú časť a taktiež určitá reflexia na úspechy i neúspechy pri naplňaní predošlého Programu hospodárskeho a sociálneho rozvoja. Výsledok ex-post hodnotenia predchádzajúceho PHSR je uvedený vo Formulári č. Ú 9 vrátane hodnotenia čerpania finančných prostriedkov pri jeho realizácii. Nasledovalo spracovanie východísk pre strategickú časť a vypracovanie strategickú vízie a formulácia strategických cieľov a opatrení. Následné prerokovanie opatrení na zastupiteľstve a verejnom prerokovaní zavrhlo proces prípravy strategickú časti, ktorá vyústila do návrhu aktivít a prípravy projektov. Vypracovanie akčného plánu, systému monitorovania,



Program hospodárskeho a sociálneho rozvoja obce Ľudovítová na roky 2014-2020

hodnotenia a aktualizácie PHSR je výstupom strategickej a programovej časti PHSR. Finančný rámec pre realizáciu PHSR a výber projektov v súlade s finančno-ekonomickými možnosťami obce predstavovalo finančnú časť procesu spracovania spolu so zapracovaním indikatívneho rozpočtu do programového rozpočtu obce. Finalizácia dokumentu predstavovala verejné pripomienkovanie, prerokovanie, posudzovanie vplyvov na ŽP a schválenie PHSR zastupiteľstvom.



3 Východiskové koncepcné dokumenty

Pri vypracovaní PHSR bolo nutné zohľadniť a analyzovať patričné koncepcné dokumenty, s ktorými je PHSR v súlade a pri tvorbe dokumentu boli zohľadnené. Koncepcné dokumenty boli stanovené tak, aby zohľadnili národnú úroveň a úroveň regionálnu. Obec Ľudovítová spadá do územného obvodu Nitrianskeho samosprávneho kraja. Obec má vypracovaný územný plán, ktorý bol schválený 11/2014.

Tabuľka č. Ú 4 – Zoznam analyzovaných koncepcných dokumentov

Zoznam analyzovaných koncepcných dokumentov			
Názov dokumentu	Platnosť dokumentu	Úroveň dokumentu	Zdroj
Národná stratégia regionálneho rozvoja SR (NSRR)	2030	Národná	www.telecom.gov.sk
Program rozvoja vidieka SR	2020	Národná	www.mpsr.sk
Integrovaný regionálny operačný program	2020	Národná	www.mpsr.sk
Operačný program Kvalita životného prostredia	2020	Národná	www.opzp.sk
Národný program reforiem Slovenskej republiky 2014	2015	Národná	www.finance.gov.sk
Program hospodárskeho a sociálneho rozvoja NSK 2012-2018	2018	Regionálna	www.unsk.sk
Územný plán obce Ľudovítová	N/A	Miestna	http://www.ludovitova.sk/uzemny-plan-obce.html

Zdroj: vlastné spracovanie



4 Analytická časť

Analytická časť PHSR prináša komplexné zhodnotenie a analýzu východiskovej situácie/aktuálneho stavu v akom sa obec nachádza. Analytická časť PHSR zároveň obsahuje i odhad budúceho možného vývoja a prípadné riziká vo väzbe na relevantné stratégie. Analýza informácií, databáz, kvantitatívnych a kvalitatívnych dát odhaľuje i vnútorný potenciál územia a limitujúce faktory rozvoja obce.

S cieľom naplnenia vyššie uvedeného účelu analytickej časti, spracoval riadiaci tím analýzu vnútorného a vonkajšieho prostredia. Komplexná analýza aktuálneho stavu bola zostavená na základe informácií dostupných z relevantných zdrojov a databáz. Zoznam použitých dát je uvedený v nasledujúcej tabuľke.

Tabuľka č. A 1 – Zoznam použitých kvalitatívnych a kvantitatívnych dát

Zoznam použitých kvantitatívnych a kvalitatívnych dát		
Oblasť dát /téma	Zdroj dát	Webová stránka
Demografia	Štatistický úrad SR	http://www.statistics.sk/
	Úrad práce, sociálnych vecí a rodiny	http://www.upsvar.sk/
	Nitriansky samosprávny kraj	http://www.unsk.sk/showdoc.do?docid=4
	Obecná databáza	N/A
Bývanie	Štatistický úrad SR	http://www.statistics.sk/
	Úrad práce, sociálnych vecí a rodiny	http://www.upsvar.sk/
	Nitriansky samosprávny kraj	http://www.unsk.sk/showdoc.do?docid=4
	Obecná databáza	N/A
Školstvo a vzdelávanie	Štatistický úrad SR	http://www.statistics.sk/
	Úrad práce, sociálnych vecí a rodiny	http://www.upsvar.sk/
	Nitriansky samosprávny kraj	http://www.unsk.sk/showdoc.do?docid=4
	Obecná databáza	N/A



Zdravotníctvo	Nitriansky samosprávny kraj	http://www.unsk.sk/showdoc.do?docid=4
	Obecná databáza	N/A
Sociálna starostlivosť	Štatistický úrad SR	http://www.statistics.sk/
	Úrad práce, sociálnych vecí a rodiny	http://www.upsvar.sk/
	Obecná databáza	N/A
Ekonomická situácia	Štatistický úrad SR	http://www.statistics.sk/
	Úrad práce, sociálnych vecí a rodiny	http://www.upsvar.sk/
	Nitriansky samosprávny kraj	http://www.unsk.sk/showdoc.do?docid=4
	Obecná databáza	N/A
Technická infraštruktúra a vybavenosť	Ministerstvo životného prostredia SR	http://www.minzp.sk/
	Štatistický úrad SR	http://www.statistics.sk/
	Obecná databáza	N/A

Zdroj: vlastné spracovanie



4.1 Analýza vnútorného prostredia

Základná charakteristika obce Ľudovítová (k 31.12.2013)

Kód obce	581097
Názov okresu	Nitra
Názov kraja	Nitriansky
Štatút obce	Obec
PSČ	951 44
Telefónne smerové číslo	037
Prvá písomná zmienka o obci	1358
Nadmorská výška stredu obce v m	150
Celková výmera územia (m ²)	1 877 729
Počet obyvateľov	250
Hustota obyvateľstva na km ²	133,14

Zdroj: Štatistický úrad SR

4.1.1 História obce

História obce Ľudovítová siaha do 13. storočia. Nitrianske opátstvo vtedy vyčlenilo z chotára obce Jelšovce menšiu výmeru pôdy a darovalo ju nitrianskemu hradnému rytierovi Lajosovi (Ľudovítovi) za preukázané vojenské služby. Táto pôda i dedinka sa nachádzali podľa výskumníka Roda zo SAV v časti Telkek na terénnej vlne 250 metrov južne od kaplnky na cintoríne. Vlna sa ďalej tiahla na sever do časti Kendereš. Pri vykopávkach sa našlo niekoľko maďarovských črepov neolitickej a eneolitickej kultúrnej príslušnosti.

Prvá písomná zmienka o obci je doložená v písomnosti, ktorá sa nachádza v Biskupskom archíve v Nitre pod signatúrou Capsa III. z roku 1358. Uvádza sa v nej, že v lokalite zvanej Layos prope Vichap (v Ľudovítovej pri Výčapoch) sídlia hradní jobagióni.

Ďalšie písomné pamiatky pochádzajú z rokov 1389 a 1404, hovoria o obci Lajosfolua, ktorá v tomto období patria drobným zemanom. Písomný záznam z roku 1577 dokumentuje, že Lajosfolua je sídlom pedialistov – drobných zemanov a uhorských šľachticov, ktorí nemali vlastnú, ale prepožičanú pôdu. Až do 18. storočia patrila obce i pôda grófovi Nyárkiovi, časť



aj grófovi Zayovi a ku koncu 18. Storočia rodine Ghylányiovcom. Matej Bel vo svojom diele z roku 1942 napísal, že Lajofuloa – Lajošov je sedliacka dedina, ak sa dá dedinou vôbec nazvať. V Zemepisno-historickom lexikóne Uhorska z roku 1786 charakterizuje Matej Karabínsky dedinku takto: Lajosfalua – Lajošov je maďarská dedina v Nitrianskej župe, Hornoobdokovskom okrese. V maďarskej ročenke z roku 1898 je napísané, že táto maďarská dedina má 113 obyvateľov rímsko-katolíckeho náboženstva a štyroch židov. Obec sa rozrástla najmä po roku 1948, keď sa sem presťahoval obyvatelia z obce Osada, ktorá bola zatopená pri výstavbe Oravskej priehrady.

V roku 1920 obec niesla názov Lajošová, v roku 1927 Lajšová a od roku 1948 Ľudovítová. V roku 1960 bola obec integrovaná do Výčap - Opatoviec ako časť tejto obce. Po referende občanov Ľudovítovej v roku 1994 sa obec opäť osamostatnila. (Zdroj: <http://www.ludovitova.sk/historia.html>).

4.1.2 Geografické vymedzenie

Obec Ľudovítová leží v juhovýchodnej časti Nitrianskej sprašovej pahorkatiny, na malej vyvýšenine po pravom brehu rieky Nitry, rovnobežne s hlavnou cestou z Nitry do Prievidze. Odlesnený chotár na aluviálnej rovine a pahorkatine tvoria mladotreťohorné usadeniny pokryté sprašou a nivnými uloženinami. Kataster obce siaha na západnej strane k úpätiu Tribečských vrchov s nadmorskou výškou 180 metrov. Najbližším a najvyšším vrchom Ľudovítovej je Žibrica (617 m n. m.). Katastre obce sa rozkladá na oboch stranách rieky Nitry s rozlohou necelých 188 ha. Prevláda tu poľnohospodárska pôda.

Z hľadiska dopravnej dostupnosti, môžeme konštatovať, že obec má významnú polohou vzhľadom na skutočnosť, že obec sa nachádza v 15 km záujmovom pásme mesta nadregionálneho významu - Nitry. Dopravná vzdialenosť od obce je 14 km. V rámci administratívneho rozdelenia Slovenska na samosprávne kraje patrí obec do Nitrianskeho vyššieho územného celku a okresu Nitra. (Zdroj: PHSR obce Ľudovítová, strana 5).



4.1.3 Pôdny fond

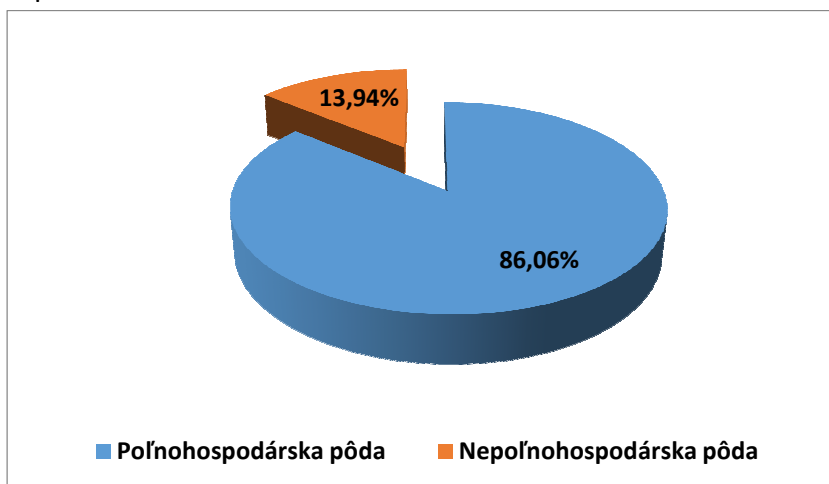
Kataster obce Ľudovítová sa rozprestiera na území v celkovej výmere 187 ha. V rámci pôdneho fondu má majoritné zastúpenie poľnohospodárska pôda (86,06%), zatiaľ čo nepoľnohospodárska pôda predstavuje 13,94% (Zdroj: Katastrálny úrad). /vid'. Graf č.1, Tabuľka č. A2/.

Tabuľka č. A 2 – Pôdny fond obce (m²)

2013	Poľnohospodárska pôda				Nepoľnohospodárska pôda				
	Orná pôda	Trvalé kultúry	TTP	Spolu	Lesná pôda	Vodná plocha	Zastavaná pôda	Ostatná pôda	Spolu
Ľudovítová	158113	34943	0	1616056	26959	84105	104639	46060	261673

Zdroj: Katastrálny portál

Graf č.1 – Štruktúra pôdneho fondu obce

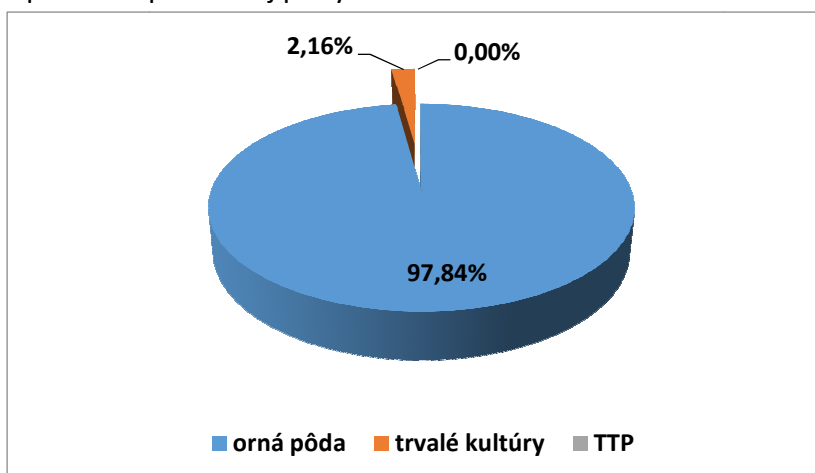


Zdroj: spracované autorom podľa tabuľky č. A 2

V rámci poľnohospodárskeho pôdneho fondu má majoritné zastúpenie orná pôda (97,84%) a trvalé kultúry sú zastúpené minimálne (2,16%). TTP sa v rámci obce nenachádzajú /vid'. Graf č.2/.



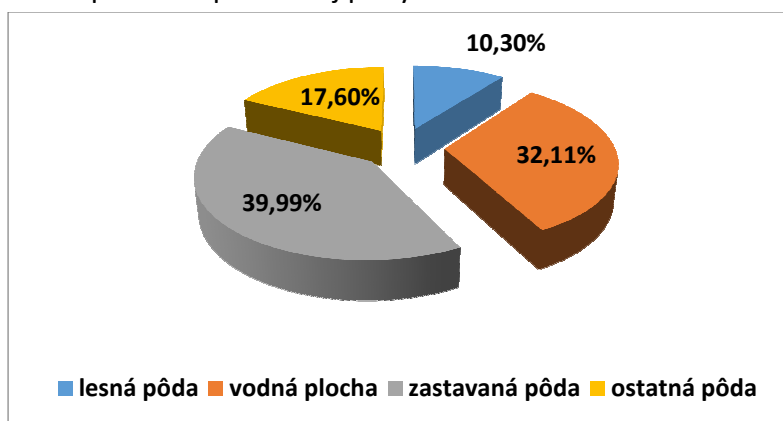
Graf č.2 – Štruktúra poľnohospodárskej pôdy



Zdroj: spracované autorom podľa tabuľky č. A 2

V rámci nepoľnohospodárskej pôdy má najväčšie zastúpenie zastavaná pôda (39,99%). V obci je taktiež zastúpená vodná plocha, a to až na úrovni 32,11%. Ostatná plocha nadobúda percentuálnu hodnotu 17,60%. V katastri obce sa nachádza lesná pôda na úrovni 10,30% / vid'. Graf č. 3/.

Graf č.3 – Štruktúra nepoľnohospodárskej pôdy



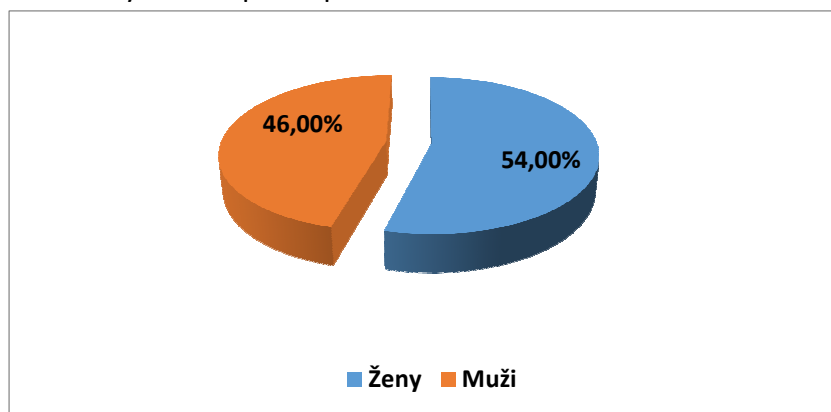
Zdroj: spracované autorom podľa tabuľky č. A 2



4.1.4 Demografické zdroje

K 31.12.2013 žilo na území obce celkov 250 obyvateľov, čo je v porovnaní s rokom 2012 pokles o 2 osoby. V rámci celkového počtu obyvateľov, predstavujú ženy 54,00% a muži 46,00%. (Zdroj: Obecný úrad Ľudovítová). /Vid'. Graf č. 4, Tabuľka č. A3/.

Graf č. 4 – Štruktúra obyvateľov podľa pohlavia



Zdroj: spracované autorom podľa tabuľky č. A 3

Z celkového počtu obyvateľov žijúcich v obci je 24 obyvateľov (9,60%) v predproduktívnom veku, 165 obyvateľov (66,00%) v produktívnom veku a 61 obyvateľov (24,40%) v poproduktívnom veku. Podľa tejto vekovej štruktúry možno dané obyvateľstvo považovať za regresívny typ populácie, pretože počet obyvateľov v predproduktívnom veku je o 14,80% nižší ako počet obyvateľov v poproduktívnom veku. Priemerná hustota obyvateľov v obci je 133,14 obyvateľov na km². (Zdroj: Obecný úrad Ľudovítová).

Tabuľka č. A 3 – Štruktúra obyvateľstva

Počet obyvateľov k 31.12. 2013		Z toho vo veku					
		predprodukt.	produkt.	poprodukt.	predprodukt.	produkt.	poprodukt.
		absolútne			v %		
Ženy	135	9	91	35	6,67	67,41	25,93
Muži	115	15	74	26	13,04	64,35	22,61
Spolu	250	24	165	61	9,60	66,00	24,40

Zdroj: Obecný úrad Ľudovítová



Z hľadiska vekovej štruktúry prevažuje v rámci obce Ľudovítová ženská populácia pred mužskou. Z celkového počtu 135 žien bolo v predproduktívnom veku 6,67% žien, zatiaľ čo v poproduktívnom veku sa nachádzalo 25,93% ženskej populácie. Pri vzájomnom porovnaní ide teda o 19,26% rozdiel – prevahu poproduktívnej zložky. V obci Ľudovítová je 67,41% zastúpenie žien v produktívnom veku. (Zdroj: Obecný úrad Ľudovítová). /viď. Tabuľka č. A 3/.

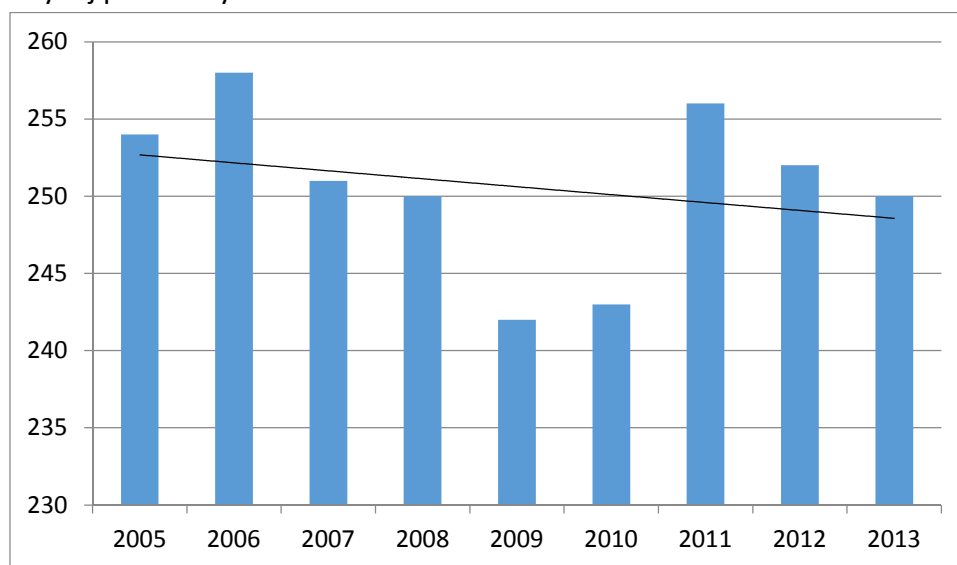
Vo vekovom zložení mužskej časti populácie je situácie podobná. Poproduktívna zložka obyvateľstva (22,61%) prevláda nad predproduktívnou zložkou (13,04%). Produktívna zložka mužskej populácie dosahuje vysoké hodnoty (64,35%). (Zdroj: Obecný úrad Ľudovítová). /viď. Tabuľka č. A 3/.

Tabuľka č. A 4 – Vývoj počtu obyvateľov v obci Ľudovítová v rokoch 2005 – 2013

Vývoj počtu obyvateľov v obci									
Rok	2005	2006	2007	2008	2009	2010	2011	2012	2013
Počet	254	258	251	250	242	243	256	252	250

Zdroj: Štatistický úrad SR

Graf č. 5 – Vývoj počtu obyvateľov v obci Ľudovítová v rokoch 2005 – 2013



Zdroj: spracované autorom podľa tabuľky č. A 4

S ohľadom na graf č.5 a tabuľku č. A 4 je možné vyvodiť niekoľko záverov ohľadom vývoja počtu obyvateľov obce Ľudovítová. V roku 2006 bolo v obci najviac obyvateľov a to 258.



Rozdiel medzi rokom 2006 a 2013 je pokles o 8 obyvateľov. Vo všeobecnosti sa v obci Ľudovítová odohráva trend poklesu počtu obyvateľov.

Ukazovateľ prirodzeného prírastku/úbytku uvádza za sledované roky kladné i záporné hodnoty. Roky 2004, 2005, 2006, 2008 a 2012 sa vyznačujú prirodzeným úbytkom. Roky 2007 až 2011 naopak prirodzeným prírastkom. Až v troch rokoch sa ukazovateľ ustálil na hodnote 0 /viď. Tabuľka č. A 5/.

Tabuľka č. A 5 – Prirodzený prírastok / úbytok obyvateľov v obci Ľudovítová

Rok	2004	2005	2006	2007	2008	2009	2010	2011	2012	2013
Narodení	0	3	0	5	0	2	1	2	0	2
Zomrelí	3	4	1	4	5	2	1	0	6	0
Prirodzený prírastok/úbytok	-3	-1	-1	1	-5	0	0	2	-6	2

Zdroj: Štatistický úrad SR, Obec Ľudovítová

Hodnoty emigrácie a imigrácie do územia obce poukazujú na pozitívne a negatívne aspekty žitia v obci. Negatívne hodnoty nadobudlo migračné saldo v rokoch 2004, 2007 a 2010. Naproti tomu bol rok 2011 rokom s najvyššou imigráciou do obce. Záporné hodnoty migračného salda sú negatívnym javom, preto je vhodná aktivita obecnej samosprávy s cieľom zatriktívniť bývanie potenciálnym obyvateľov obce /viď. Tabuľka č. A 6/.

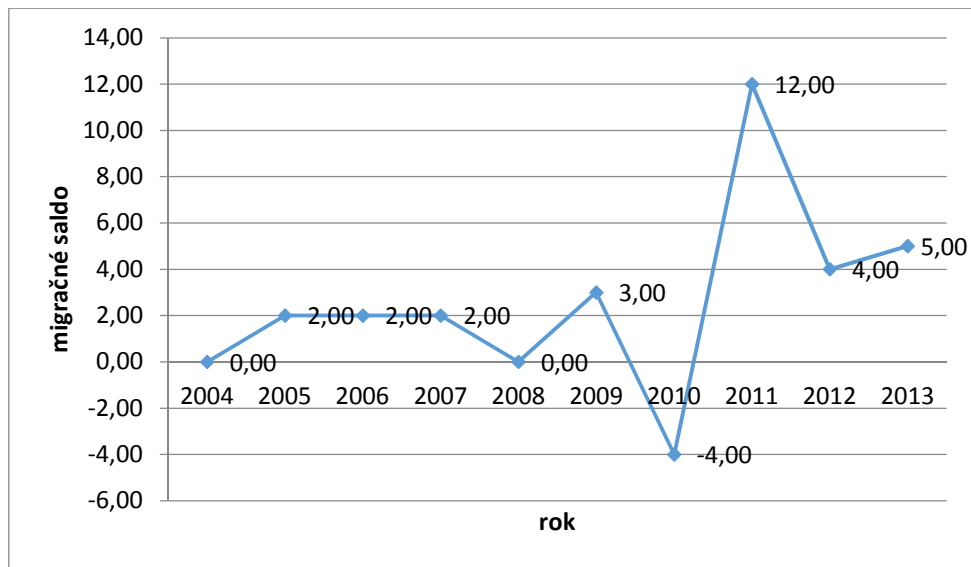
Tabuľka č. A 6 – Migračné saldo obyvateľov obce Ľudovítová

Rok	2004	2005	2006	2007	2008	2009	2010	2011	2012	2013
Priťahovaní	0	2	0	2	5	4	2	13	4	3
Vysťahovaní	1	2	0	4	3	2	4	3	3	0
Migračné saldo	-1	0	0	-2	2	2	-2	10	1	3

Zdroj: Štatistický úrad SR, Obec Ľudovítová



Graf č. 7 – Migračné saldo obyvateľov obce Ľudovítová



Zdroj: spracované autorom podľa tabuľky č. A 6

S ohľadom na nižšie uvedenú tabuľku je možné konštatovať, že celkový prírastok nadobúda najčastejšie záporné hodnoty. Rok 2011 bol rokom s najvyšším celkovým prírastkom. Najvyšší celkový úbytok bol zaznamenaný v roku 2010 /vid'. Tabuľka č. A 7/.

Tabuľka č. A 7 – Celkový prírastok/úbytok obyvateľov obce Ľudovítová

Rok	2004	2005	2006	2007	2008	2009	2010	2011	2012	2013
Prirodzený prírastok	1	-4	2	-4	0	0	-3	2	-5	1
Migračné saldo	0	2	2	2	0	3	-4	12	4	5
Celkový prírastok/úbytok	1	-2	4	-2	0	3	-7	14	-1	6

Zdroj: Štatistický úrad SR, Obec Ľudovítová

4.1.5 Vierovyznanie

Štruktúra náboženského vyznania obyvateľov obce je takmer homogénna, prevahu má Rímskokatolícka cirkev (96,00%). Celkovo 1,20% obyvateľov sa hlási ku Gréckokatolíckej cirkvi. K Evanjelickej cirkvi augsburského vyznania sa hlási 2,80% obyvateľstva /vid'. Tabuľka č. A 8/.



Tabuľka č. A 8 – Národnostné zloženie obyvateľov obce Ľudovítová

Náboženské vyznanie/ cirkev	2013	v %
Rímskokatolícka cirkev	240	96,00
Gréckokatolícka cirkev	3	1,20
Evanjelická cirkev augsburského vyznania	7	2,80
Bez vyznania	0	0,00
Nezistené	0	0,00
Spolu	250	100,00

Zdroj: Štatistický úrad SR, Obec Ľudovítová

4.1.6 Národnosť

Podľa ukazovateľa národnosti je možné konštatovať, že 99,20% obyvateľov sa hlási k slovenskej národnosti. Dvaja občania boli zaradení do kategórie ostatné. (Zdroj: Štatistický úrad SR, Obec Ľudovítová). /viď. Tabuľka č. A 9/.

Tabuľka č. A 9 – Národnostné zloženie obyvateľov obce Ľudovítová

Národnosť	2013	v %
Slovenská	248	99,20
Maďarska	0	0,00
Rómska	0	0,00
Česká	0	0,00
Nemecká	0	0,00
Ostatné	2	0,80
Spolu	250	100,00

Zdroj: Štatistický úrad SR, Obec Ľudovítová

4.1.7 Vzdelanie

Štruktúra vzdelanostnej úrovne obyvateľstva je pre vidiecku obec charakteristická. Z celkového počtu obyvateľov obce má 28,00 % populácie ukončené len základné vzdelanie a 30,00% obyvateľov má ukončené učňovské vzdelanie. V sumáre 58,00% dospeljej populácie



má ukončené základné a učňovské vzdelanie. Strednú školu s maturitou má ukončenú 24,80% obyvateľstva. Vysokoškolské vzdelanie dosiahlo 6,00% z celkového počtu dospelých obyvateľov obce (Zdroj: Štatistický úrad SR, Obec Ľudovítová) /vid'. Tabuľka č. A 10/.

Tabuľka č. A 10 – Vzdelanostná štruktúra obyvateľov obce Ľudovítová

Vzdelanostná štruktúra obyvateľov obce	2013	v %
základné	70	28,00
učňovské	75	30,00
stredné s maturitou	62	24,80
vysokoškolské	15	6,00
deti do 16 rokov	24	9,60
ostatní	4	1,60
Spolu	250	100,00

Zdroj: Štatistický úrad SR, Obec Ľudovítová

4.1.8 Administratívne kapacity obce

Z hľadiska administratívnych kapacít je obec limitovaná svojou veľkosťou a dostupnými zdrojmi. Oblasť rozvoja je v kompetencii starostu obce a poslancov obecného zastupiteľstva, ktoré na základe pravidelných zasadnutí smeruje rozvoj obce. Spätnú väzbu poskytujú samotní občania pri pravidelnom osobnom kontakte so starostom a s poslancami obecného zastupiteľstva. S ohľadom na dané kapacity je len pochopiteľné, že obec využíva služby externých spolupracovníkov pri projektovom manažmente projektov rozvoja obce.



4.1.9 Sociálna infraštruktúra

Občianska vybavenosť významnou mierou skvalitňuje život obce.

Školstvo

Nakoľko zariadenie pre základnú školskú dochádzku sa priamo v obci nenachádza, žiaci z obce navštevujú Základnú školu pre ročníky 1 – 9. v blízkej obci Výčapy - Opatovce. Rovnaká situácia je aj v oblasti predškolskej výchovy. Materská škola je taktiež situovaná susednej obci Výčapy – Opatovce

Zdravotníctvo

Zdravotnú starostlivosť pre obyvateľov obce zabezpečuje Zdravotné stredisko v obci Výčapy Opatovce, kde je zriadená samostatná ambulancia praktického lekára pre deti a dorast, samostatná ambulancia praktického lekára pre dospelých, lekárne

Sociálna starostlivosť

V obci sa nachádza zariadenie sociálnej starostlivosti – Domov sociálnych služieb pre občanov so psychickými poruchami, ktorého zriaďovateľom je VÚC Nitra. Starostlivosť je pre sociálne odkázaných obyvateľov obce zabezpečovaná predovšetkým prostredníctvom ich rodinných príslušníkov.

Služby obyvateľstvu

Ponuku služieb obyvateľstvu, ktoré poskytuje obec Ľudovítová svojim občanom môžeme vzhľadom na počet obyvateľov hodnotiť ako nedostatočnú. V obci nie je v súčasnosti prevádzkovaná ani jedna predajňa potravín alebo rozličného tovaru. Všetky služby obyvateľom poskytuje susedná obec Výčapy – Opatovce.



Poštové služby zabezpečuje Poštový úrad Výčapy - Opatovce Kultúrno – spoločenské akcie je možné realizovať v Kultúrnom dome. Obec má vybudované športové ihrisko s využitím na loptové hry – volejbal, tenis a minifutbal. (Zdroj: PHSR obce Ľudovítová, strana 16).

4.1.10 Kultúrny a spoločenský život

Obec usporadúva niekoľko podujatí počas roka, ktoré prispievajú k rozvoju spoločenského a kultúrneho rozvoja jej obyvateľov a návštevníkov.

Tabuľka č. A 11 – Kalendár podujatí v obci

Mesiac	Podujatie
Január	Vítanie nového roku
Február	Pochovávanie basy
Máj	Deň matiek
Jún	Deň detí, Hody
August	Oslavy výročia SNP, pálenie vatry zvrchovanosti
Október	Mesiac úcty k starším
December	Mikuláš, Rozlúčka so starým rokom

Zdroj: Obec Ľudovítová

4.1.11 Mimovládny sektor

Na území obce je len minimum združení. Kultúrne, spoločenské a športové podujatia sú organizované za pomoci dobrovoľníkov z radov občanov, alebo samotnou samosprávou. Obec je členom Občianskeho združenia Žibrica (združenie sídli v obci Štitáre), ktoré vykonáva svoju činnosť na základe prístupu LEADER na území niekoľkých obcí (vrátane obce Ľudovítová). Prehľad organizácií je uvedený v nasledujúcej tabuľke.



Tabuľka č. A 12 – Evidencia mimovládnych organizácií

Evidencia mimovládnych organizácií	
P. č.	Názov:
<u>1</u>	Občianske združenie ŽIBRICA
<u>2</u>	Domov pre dôstojnú a spokojnú starobu

Zdroj: Obec Ľudovítová

4.1.12 Podnikateľský sektor

Ekonomická základňa obce Ľudovítová je na minimálnej úrovni. V obci má svoje podnikateľské sídlo jeden subjekt, ktorý svoju činnosť orientuje na stavebné práce. V obci sa nenachádzajú žiadni SHR a ani živnostníci.

Tento stav môže obec meniť len v obmedzenom rozsahu. V rámci svojej činnosti môže obec vyvinúť snahu vytvoriť podmienky pre zlepšenie podnikateľského prostredia a rozvoj podnikania v obci. Hlavným faktorom rozvoja podnikania v obci môžu byť existujúce voľné plochy ako predpoklad k prilákaní investorov do obce, následnej tvorbe pracovných miest a k zníženiu nezamestnanosti v obci a okolitých obciach.

4.1.13 Bytový fond

Ponuka bytového fondu má rozhodujúci vplyv na vývoj počtu obyvateľov obce. Posledné roky poukazujú na vysoký záujem obyvateľov o výstavbu nových rodinných domov. Problémom, s ktorým sa často stretávajú je však veľký nedostatok stavebných pozemkov. Bytový a domový fond obce v súčasnosti tvorí 58 rodinných domov, pričom 6 je neobývaných.



Stavebný rozvoj obce je možný jednak v zastavanom území, ako i rozšírením zastavaného územia. Takýmto spôsobom je možné prilákať nových obyvateľov a vytvoriť predpoklad pre celkový rozvoj obce.

4.1.14 Ekonomicky aktívne obyvateľstvo

Na základe SODB 2013 bolo v obci evidovaných 109 ekonomicky aktívnych obyvateľov. Z celkového počtu ekonomicky aktívnych obyvateľov bolo 89 pracujúcich. Hlavným faktorom ovplyvňujúcim zamestnanosť v obci je jej geografická poloha, teda blízkosť k mestu Nitra. Mesto ako pól rozvoja vytvára dostatok pracovných príležitostí nielen pre jeho obyvateľov, ale aj pre obyvateľov okolitých obcí a teda obce Ľudovítová. V roku 2013 bola úroveň nezamestnanosti v obci na úrovni 9,17%.

4.1.15 Technická infraštruktúra

Cestná doprava má pri prepojení miestnej krajiny s blízkym okolím najdôležitejší význam. Cestné spojenie v obci zabezpečujú miestne komunikácie s celkovou dĺžkou 955 m (hlavná komunikácia) a dve 80 m miestne komunikácie (ulice), ktoré sú v plnej dĺžke spevnené. Kvalita a technický stav miestnych komunikácií v obci je nevyhovujúci, v niektorých častiach havarijný. V najbližších rokoch je potrebné zabezpečiť ich rekonštrukciu. Obec má priame cestné napojenie na cestu I. triedy I/64 Nitra – Nováky. Preprava osôb v obci je zabezpečená autobusovou dopravou. Železničné spojenie zabezpečujú ŽSR. Najbližšia vlaková zastávka je umiestnená v susednej obci Výčapy – Opatovce.

V obci bol realizovaný projekt, ktorého hlavným cieľom projektu je rozšírením vodovodu v obci Ľudovítová zabezpečiť odstránenie havarijného stavu zásobovania obce pitnou vodou, zabezpečiť obyvateľom obce kvalitnú a zdravotne nezávadnú vodu. Projekt bol realizovaný z programu rozvoja vidieka SR 2007 – 2013.



Obec je plne plynofikovaná. Technický stav siete je vyhovujúci. Zásobovanie elektrickou energiou je zabezpečené na celom území obce. V predchádzajúcich rokoch prebehla celková rekonštrukcia siete dodávok elektrickej energie. Obec má vlastnú transformátorovú stanicu.

Telekomunikačná sieť v obci je vo vyhovujúcej kvalite. Mobilné telekomunikačné spojenie je postačujúce.

V súčasnosti v obci nie je vybudovaná kanalizácia. Obec zabezpečuje v pravidelných intervaloch zber komunálneho a separovaného odpadu. (Zdroj: PHSR obce Ľudovítová, strana 17).



4.2 Analýza vonkajšieho prostredia

Vonkajšie prostredie je určované Európskou úniou a legislatívou Slovenskej republiky. V danej oblasti je relevantný najmä Národný plán reforiem Slovenskej republiky platný pre roky 2014 a 2015. Jedná sa o opatrenia, ktorým sa vláda zaviazala plniť v nasledujúcom období:

Konsolidačné opatrenia 2015-2017:

- Zachovanie výnosu a zvýšenie úspešnosti DPH.
- Registračné pokladnice pre lekárov a iné profesie.
- Zrážková daň na finančných a nefinančných benefity od farmaceutických spol. pre lekárov.
- Ročné zúčtovanie Sociálnej poisťovne.
- Úspory na mzdách (ESO).
- Úspory na medzispotrebe (ESO).

Efektívnosť verejných výdavkov:

- Transformácia a zlučovanie podriadených organizácií kapitol štátneho rozpočtu v rámci ESO.
- Zlepšenie finančného riadenia a hospodárenia poskytovateľov zdravotnej starostlivosti.
- Vyrovnané hospodárenie fakultných a univerzitných nemocníc.
- Implementácia prvej fázy e-health eSO1.
- Výdavkové priority – zvýšenie miezd učiteľom, zamestnancom úradov práce, kapacít materských škôl.
- Výstavba diaľnic.

Boj proti daňovým podvodom a analytické kapacity:

- Tretia etapa akčného plánu formou opatrení na zlepšenie výberu daní: najmä centralizácia informácií z mýtného systému, registra motorových



vozidiel a obyvateľstva, prístup k informáciám o účtoch prešetrovaných osôb a firiem.

- Zavedenie insolvenčného registra, registra diskvalifikovaných osôb a ratingu daňových subjektov. Okrem toho sa zriadia špecializované senáty na krajských súdoch so zameraním na daňovú oblasť.
- Posilnenie analytických kapacít a vybudovanie analytickej jednotky na Finančnej správe SR.
- Zverejňovanie platenia DPPO.

Služby zamestnanosti, dlhodobá nezamestnanosť:

- Prioritizovanie poradenských a individualizovaných verejných služieb zamestnanosti vrátane zvýšenia ich administratívnych kapacít s cieľom zlepšenia prístupu k zamestnaniu pre dlhodobo nezamestnané osoby, pracovníkov s nízkou kvalifikáciou, starších ľudí a žien
- Poskytovanie kariérneho poradenstva pre dospelých na zlepšenie uplatniteľnosti na trhu práce
- Centralizácia databázy uchádzačov o zamestnanie a poberateľov sociálnych dávok, kompletizácia a prepojenie s relevantnými inštitúciami
- Analýza čistej účinnosti a efektívnosti výdavkov jednotlivých opatrení aktívnej politiky trhu práce
- Posilnenie finančných motivácií zamestnať sa – súbeh dávky v hmotnej núdzi a mzdy.

Predškolské zariadenia:

- Budovanie nových zariadení služieb starostlivosti o dieťa.
- Rozšírenie kapacít materských škôl, rozšírenie existujúcich foriem výchovy a vzdelávania o prípravné triedy materskej školy a zvýšenie časovej dotácie pre predškolské vzdelávanie.



Nezamestnanosť mladých:

- Prijatie systému záruk pre mladých ľudí do 29 rokov.
- Identifikácia sektorovej potreby zručností na trhu práce a dopytu po kvalifikovanej pracovnej sile prostredníctvom Národnej sústavy povolání (NSP)

Odborné vzdelávanie a postavenie učiteľov:

- Zvyšovanie miezd učiteľov.
- Lepšie zapojenie zamestnávateľov a zamestnávateľských zväzov do systému odborného vzdelávania a prípravy, podpora odbornej praxe žiakov vykonávanej priamo v podnikoch a zmeny v normatívnom financovaní odborného regionálneho školstva s cieľom posilniť kvalitu odborného vzdelávania.

Marginalizované rómske komunity:

- Zvyšovanie počtu asistentov učiteľov.
- Vydávanie učebníc a učebných textov v slovenskom a v rómskom jazyku.

Výskum a vývoj:

- Opatrenia z Akčného plánu stratégie RIS3.

Transparentnosť regulácie sieťových odvetví:

- Hodnotenie potreby ďalšej regulácie.
- Zverejňovanie analýzy ku všetkým zásadnejším zmenám politik reguláčného obdobia.
- Vybudovanie dátového centra na webovom sídle URSO.

Prepájanie sústav a sietí:

- Prepojenie plynárenských sietí s Poľskom a Maďarskom.
- Prepojenie elektrizačných sústav s Maďarskom.



Energetická efektívnosť v podnikoch:

- Podpora energetických auditov pre malé a stredné firmy.
- Implementácia smernice o energetickej efektívnosti.

Verejná služba:

- Reforma štátnej služby.
- Model prevádzky Integrovaných obslužných miest.
- Grantový program pre posilnenie analytických kapacít vo VS.
- ESO – Efektívna, spoľahlivá a otvorená štátna správa.

Justícia:

- Skrátenie dĺžky súdneho konania
- Elektronický súdny spis
- Zavedenie elektronickej Zbierky zákonov SR

Zdroj: Národný program reforiem Slovenskej republiky 2014, strana 24 a 25

Prenos vyššie uvedených návrhov do vonkajšieho prostredia na úrovni samosprávy je uvedený v STEEP analýze.

Formulár č. A 13 – STEEP analýza

Sociálna oblasť	Technologická oblasť	Ekonomická oblasť
Demografické zmeny obyvateľstva	Využívanie IKT pre komunikáciu s obyvateľstvom	Využívanie štrukturálnych fondov EÚ pre spolufinancovanie projektov
Absencia adekvátneho prepojenia vzdelávacieho systému s potrebami trhu práce	Zlepšovanie kvality poskytovaných služieb verejnosti	Daňové zaťaženie
Nárast kriminality, chudoby, MKR	Rast úrovne výskumu a vývoja, inovácie	Nové trhy a investičné príležitosti pre zamestnávateľov



		a podnikateľov
	Zavádzanie inovatívnych technológií u kľúčových zamestnávateľov v regióne	Dobudovanie cestnej infraštruktúry
Ekologická oblasť	Politická oblasť	Oblasť hodnôt
Objavenie doposiaľ neidentifikovaných ekologických zdrojov znečistenia	Pripravenosť Vlády SR na čerpanie finančných prostriedkov alokovaných v štrukturálnych fondoch EÚ	Zmena postojov obyvateľstva a ich zapájanie do rozvojových aktivít
Zhoršenie kvality podzemných zdrojov vody a nedostatok kvalitnej pitnej vody	Podpora Vlády SR v oblasti podnikateľského prostredia, inovácií, výskumu a vývoja, cestovného ruchu	Rasizmus, xenofóbia a kriminalita
Zhoršujúca sa kvalita ovzdušia vplyvom znečistenia	Proces verejného obstarávania a s ním spojená legislatíva	
	VÚC Nitra podporujúca miestny rozvoj	

Zdroj: vlastné spracovanie

Súčasťou analýzy vonkajšie a vnútorného prostredia bolo i Ex-post hodnotenie – stav projektovej pripravenosti investícií k termínu vypracovania PHSR. Účelom tabuľky – Ex-post hodnotenie – stav projektovej pripravenosti investícií k termínu vypracovania nového PHSR je analyzovať súčasný stav pripravenosti investičných zámerov a možností ich financovania z rôznych zdrojov vrátane hodnotenia ich príspevku k rastu alebo rozvoju územia, tvorbe nových pracovných miest a k zlepšeniu kvality života obyvateľov. Tabuľka je zároveň východiskom pre vytvorenie tabuliek P1 a F6.



4.3 SWOT

SILNÉ STRÁNKY	SLABÉ STRÁNKY
<p data-bbox="288 418 612 450">Environmentálna oblasť</p> <ul data-bbox="197 465 783 864" style="list-style-type: none">• existencia verejného vodovodu• výhodná poloha v blízkosti mesta Nitra• dobrá kvalita ŽP• bonita ornej pôdy na vysokej úrovni• umiestnenie obce na trase Nitra – Topoľčany• zavedený zber komunálneho a separovaného zberu odpadu• vodné plochy a blízkosť rieky Nitra <p data-bbox="288 920 491 952">Sociálna oblasť</p> <ul data-bbox="197 967 783 1682" style="list-style-type: none">• v priemere stabilný počet obyvateľov obce• produktívna zložka obyvateľstva v prevahe• celkový prírastok v kladných hodnotách• v obci sa nachádza Domov pre dôstojnú a spokojnú starobu• realizácia kultúrnych, športových a spoločenských podujatí počas roka• obec je členom OZ Žibrica• implementácia prístupu LEADER NSK na území obce• realizácia projektu zameraného na výstavbu verejného vodovodu na území obce prostredníctvom štrukturálnych fondov EÚ (PRV SR 20074 – 2013) <p data-bbox="288 1738 544 1769">Hospodárka oblasť</p> <ul data-bbox="197 1785 783 1993" style="list-style-type: none">• existencia Územného plánu obce• početná množina SZČO• webové sídlo obce s pravidelnou aktualizáciou• výhodná geografická poloha vzhľadom	<p data-bbox="906 418 1230 450">Environmentálna oblasť</p> <ul data-bbox="828 465 1398 629" style="list-style-type: none">• absencia kanalizácie a ČOV• existencia nelegálnych skládok odpadu• obyvatelia majú nízky záujem o ochranu ŽP <p data-bbox="906 685 1109 716">Sociálna oblasť</p> <ul data-bbox="828 732 1398 949" style="list-style-type: none">• dlhodobý negatívny prirodzený prírastok• absencia MŠ• prevaha obyvateľstva so základným a učňovským vzdelaním <p data-bbox="906 1005 1161 1037">Hospodárka oblasť</p> <ul data-bbox="828 1052 1398 1545" style="list-style-type: none">• nízke zastúpenie podnikateľských subjektov na území obce• málo pracovných miest na území obce• absencia väčšieho podnikateľského subjektu na území obce• nedostatočné finančné prostriedky samosprávy• zlý technický stav miestnych komunikácií• zlý technický stav obecných budov• zastaraný bytový fond



<p>na mesto Nitra a Topoľčany</p> <ul style="list-style-type: none">• realizácia rozvojových projektov financovaných zo zdrojov ŠR a EÚ• samospráva obce je aktívna pri získavaní mimorozpočtových prostriedkov	
<p style="text-align: center;">PRÍLEŽITOSTI</p>	<p style="text-align: center;">OHROZENIA</p>
<p style="text-align: center;">Environmentálna oblasť</p> <ul style="list-style-type: none">• využitie prírodného potenciálu pre rybolov• podpora využívania OZE a energetickej efektívnosti• vybudovanie ČOV a kanalizačnej siete• poloha obce v blízkosti mesta Nitra a Topoľčany• zvyšovanie kompetencií samosprávy <p style="text-align: center;">Sociálna oblasť</p> <ul style="list-style-type: none">• posilnenie úlohy obce podporovaním IBV• rozvoj služieb starostlivosti o starších občanov• využitie programov EÚ na zvýšenie sociálneho rozvoja, vzdelanostnej a kultúrnej úrovne• pozdvihnutie kultúrno-spoločenského a športového života realizáciou spoločných regionálnych aktivít za súčinnosti okolitých obcí a obcí združených v OZ Žibrica <p style="text-align: center;">Hospodárska oblasť</p> <ul style="list-style-type: none">• modernizácia obecných budov• zvyšovanie ochrany ŽP• zabezpečenie podmienok pre rast ekonomickej základne• zvýšenie atraktivity obce prostredníctvom využitia potenciálu existujúcich rybníkov• dobudovaním prvkov technickej infraštruktúry zabezpečiť rozvoj	<ul style="list-style-type: none">• chýbajúce finančné prostriedky na financovanie aktivít regiónu (spolufinancovanie, refundácia a iné systémy financovania rozvojových projektov)• nevysporiadané majetkovo-právne vzťahy• nezájme obyvateľstva o dianie v obci• presun kompetencií na samosprávy bez adekvátneho presunu finančných prostriedkov• zachytávanie investícií mestom Nitra• nezájem mladých rodín o osídlenie obce• odchod veľkých investorov z regiónu – rušenie pracovných miest a nevytváranie nových



<p>podnikateľských aktivít v obci vybudovanie značených turistických a cykloturistických trás v regióne</p> <ul style="list-style-type: none">• odstraňovanie administratívnych bariér podnikania a zlepšovanie podnikateľského prostredia• využitie schém pomoci EÚ• posilnenie obslužnej funkcie obce vo vzťahu k mestu – obec ako zázemie mesta Nitra	
--	--

Zdroj: vlastné spracovanie

4.4 Zhodnotenie hlavných disparít a faktorov rozvoja

Hlavné disparity rozvoja obce Ľudovítová:

- nedobudovaná kanalizačná sieť,
- nízka uvedomelosť obyvateľstva v oblasti ochrany ŽP,
- nízke zastúpenie podnikateľských subjektov na území obce,
- absencia väčšieho podnikateľského subjektu na území obce,
- nedostatočné finančné prostriedky samosprávy,
- zlý technický stav miestnych komunikácií,
- zlý technický stav obecných budov,
- zastaraný bytový fond.

Hlavné faktory rozvoja obce Ľudovítová:

- možnosti agroturistiky a vidieckeho cestovného ruchu,
- podpora rekonštrukcie infraštruktúry prostredníctvom EŠIF,
- využitie potenciálu OZ Žibrica,
- dostatok voľných pracovných síl pre zamestnávateľov,
- rozvoj cezhraničnej spolupráce,
- dostatok voľných priestorov individuálnu bytovú výstavbu.



Formulár č. A 14 - Kontrolný zoznam pre hodnotenie možných rizík (rozvoja územia)

Druh rizika	Objekt rizika	Zdroj rizika	Nežiaduce dôsledky	Pravdepodobnosť
Technické	Územie	Priemyselné havárie	Znečistenie životného prostredia	Nízka
Ekologické	Územie	Objavenie doposiaľ neidentifikovaných ekologických zdrojov znečistenia	Nadmerné ekologické znečistenie	Nízka
Sociálne	Územie	Neúmerné zvyšovanie počtu sociálne neprispôsobivých obyvateľov a MRK	Rastúca kriminalita	Nízka
Ekonomické	Územie	Financovanie z komplementárnych zdrojov financovania	Nerealizovanie rozvojových projektov	Stredná

Zdroj: vlastné spracovanie



5 Strategická časť

Strategická časť PHSR nadväzuje na analytickú časť. Záver analytickej časti obsahuje definovanie hlavných disparít, základných rozvojových faktorov a SWOT analýzu. Strategická časť obsahuje stratégiu rozvoja obce pri zohľadnení jeho vnútorných špecifik a určí hlavné ciele a priority rozvoja obce pri rešpektovaní princípov regionálnej politiky v záujme dosiahnutia vyváženého udržateľného rozvoja územia. Strategická časť obsahuje:

- víziu územia,
- návrh stratégie,
- výber a popis strategických cieľov v jednotlivých politikách - oblastiach rozvoja (hospodárska, sociálna, environmentálna).

5.1 Vízia rozvoja územia obce Ľudovítová

Pri stanovení vízie rozvoja územia obce Ľudovítová bolo nutné prihliadať na fakt, že sa vzťahuje k dlhodobému horizontu 10 až 15 rokov. Vízia by mal byť v súlade s Národnou stratégiou regionálneho rozvoja SR a Programom hospodárskeho a sociálneho rozvoja Nitrianskeho samosprávneho kraja 2012 – 2018.

Vízie a ciele národnej stratégie sa vzťahujú na obdobie do roku 2030. Ťažiskom dokumentu sú rozvojové priority štátu pre programové obdobie 2014- 2020, ktoré majú viesť k splneniu vytýčených významných národných cieľov.

V komparácii s ostatnými členskými štátmi EÚ dosiahla SR za posledné viac ako dve dekády dynamického hospodárskeho a sociálneho vývoja významný spoločenský pokrok. Postupnou realizáciou rozvojových projektov, podporných programov, vrátane štrukturálnych reforiem a systémových zmien, dochádzalo k modernizácii a modifikácii odvetvovosektorovej štruktúry hospodárstva, ako i konvergencii SR k ekonomicky vyspelým štátom. Vízia regionálneho rozvoja predstavuje stav, ku ktorému má Slovensko za niekoľko rokov dospieť -



vymedzuje rámec pre definovanie strategických cieľov a priorít na obdobie 2014 až 2020 s výhľadom do roku 2030, ako aj postupy na ich dosiahnutie. Vízia regionálneho rozvoja Slovenska je definovaná takto: **„Slovensko sa má stať krajinou s vysokou kvalitou života všetkých občanov. Každý región bude využívať svoje danosti v prospech svojho udržateľného hospodárskeho, sociálneho, environmentálneho a územného rozvoja, a tým aj Slovenskej republiky, ako vyspelého, hospodársky, politicky a sociálne súdržného členského štátu Európskej únie.“** (Zdroj: Národná stratégia regionálneho rozvoja Slovenskej republiky, strana 34)

Počas realizácie aktualizovanej Národnej stratégie regionálneho rozvoja SR bude pri plánovacích procesoch uplatňovaný integrovaný prístup orientovaný smerom k udržateľnému sociálnemu, ekonomickému, environmentálnemu a územnému rozvoju regiónov. *Očakáva sa, že regióny budú schopné efektívne využívať svoj vnútorný potenciál ako svoju konkurenčnú výhodu s cieľom zvyšovať kvalitu života obyvateľov a v rámci jednotlivých regiónov budú znižované vnútroregionálne rozdiely.*

Program hospodárskeho a sociálneho rozvoja Nitrianskeho samosprávneho kraja 2012 – 2018. Rozvojová vízia nitrianskeho samosprávneho kraja: **„Nitriansky kraj bude dynamicky sa rozvíjajúci región využívajúci exogénne aj endogénne rozvojové zdroje. Hospodárstvo bude založené na moderných technológiách produkujúcich výrobky s vysokou pridanou hodnotou. Moderné a efektívne multifunkčné poľnohospodárstvo produkujúce dostatok kvalitných potravín, poskytujúce atraktívne pracovné príležitosti pre vidiecke obyvateľstvo, bude spolu s cestovným ruchom osou integrovaného rozvoja vidieckeho priestoru. Východiskom pre dosiahnutie týchto cieľov bude kvalitný integrovaný systém vzdelávania, poskytujúci občanom lepšie možnosti realizácie v profesijnom aj osobnom živote. Rastúca kvalita života bude sprevádzaná udržateľným rozvojom kvality zložiek životného prostredia a krajiny.“** (Zdroj: Program hospodárskeho a sociálneho rozvoja Nitrianskeho samosprávneho kraja 2012 – 2018, Strana 108)



S ohľadom na predošlý PHSR a vyššie uvedené strategické dokumenty, pristúpila obec Ľudovítová k úprave strategickej vízie na obdobie 2008 – 2014 nasledovne :

„Obec Ľudovítová chce využívať svoj vnútorný potenciál a byť atraktívnou obcou, v ktorej obyvatelia budú žiť v upravenom a čistom prostredí s komplexne vybudovanou technickou a sociálnou infraštruktúrou a zachovanou duchovno-kultúrnou identitou. Obec svojim občanom bude poskytovať dostatok pracovných príležitostí, možností bývania a seberealizácie ako aj kultúrneho, športového vyžitia a rekreácie.“

5.2 Strategický cieľ

Pre naplnenie uvedenej vízie obec stanovila tri prioritné oblasti svojho rozvoja počas rokov 2014 – 2020. Jedná sa o tieto oblasti:

1. hospodárska oblasť,
2. sociálna oblasť,
3. environmentálna oblasť.

V týchto prioritných oblastiach rozvoja si obec stanovila strategické ciele a navrhla opatrenia, ktorými tieto strategické ciele dosiahne.

Formulár č. S 1 - Plánovací formulár – Vízia, strategický cieľ

Vízia
<i>„Obec Ľudovítová chce využívať svoj vnútorný potenciál a byť atraktívnou obcou, v ktorej obyvatelia budú žiť v upravenom a čistom prostredí s komplexne vybudovanou technickou a sociálnou infraštruktúrou a zachovanou duchovno-kultúrnou identitou. Obec svojim občanom bude poskytovať dostatok pracovných príležitostí, možností bývania a seberealizácie ako aj kultúrneho, športového vyžitia a rekreácie.“</i>
Strategický cieľ
Vytvoriť podmienky pre kvalitný život obyvateľov obce, zvýšenie konkurencieschopnosti a ekonomickej výkonnosti obce s trvale udržateľným rozvojom a a v súlade so strategickými cieľmi VÚC

Zdroj: vlastné spracovanie



Formulár č. S 2 - Tabuľka strategických cieľov a opatrení (ciele a opatrenia)

Vízia		
Prioritná oblasť - Hospodárska	Prioritná oblasť - Sociálna	Prioritná oblasť - Environmentálna
<p>ciele</p> <p>Dopravná infraštruktúra Technická infraštruktúra Podnikateľské prostredie Cestovný ruch</p>	<p>ciele</p> <p>Kultúra, šport a propagácia obce Bývanie Obecné budovy</p>	<p>ciele</p> <p>Vodné hospodárstvo Ekologická výchova</p>
<p>Opatrenie 1.1 Zlepšenie obecnej infraštruktúry</p> <p>Opatrenie 1.2 Zlepšenie technickej infraštruktúry</p> <p>Opatrenie 1.3 Podpora podnikateľskej sféry</p> <p>Opatrenie 1.4 Podpora aktivít cestovného ruchu</p>	<p>Opatrenie 2.1 Podpora aktivít v oblasti kultúry, športu a propagácie obce</p> <p>Opatrenie 2.2 Budovanie a rekonštrukcia verejných priestranstiev v obci</p> <p>Opatrenie 2.3 Vytváranie podmienok pre bývanie</p> <p>Opatrenie 2.4 Rekonštrukcia a modernizácia obecných budov</p>	<p>Opatrenie 3.1 Podpora aktivít v oblasti vodného hospodárstva</p> <p>Opatrenie 3.2 podpora aktivít v oblasti environmentálnej výchovy</p>

Zdroj: vlastné spracovanie



6 Programová časť

Programová časť PHSR nadväzuje na strategickú časť a obsahuje opatrenia a projekty vrátane ich priradenia k jednotlivým cieľom a prioritám. Zmyslom programovej časti je jej príspevok k splneniu stanoveného strategického cieľa: *Vytvoriť podmienky pre kvalitný život obyvateľov obce, zvýšenie konkurencieschopnosti a ekonomickej výkonnosti obce s trvale udržateľným rozvojom a a v súlade so strategickými cieľmi VÚC*

Metodika tvorby PHSR udáva nasledovný postup:

- Pracovná skupina špecifikovala opatrenia, navrhla k nim aktivity a stanovila poradie dôležitosti opatrení a aktivít, projektov vrátane merateľných ukazovateľov výsledku a dopadu. (Formulár č. P 1 - Tabuľka opatrení, aktivít a projektov podľa oblastí, Formulár č. P 2 - Tabuľka ukazovateľov výsledkov, dopadov).
- Riadiaci tím vypracoval sumárny návrh aktivít a projektov ako východisko pre Akčný plán.
- Riadiaci tím stanovil termíny realizácie aktivít, projektov (roky) a odhad ich financovania (výška a zdroje financovania).
- Riadiaci tím zabezpečil vypracovanie formulárov pre prípravu navrhnutých projektov (Formulár P 3 - Formulár pre prípravu projektu).

6.1 Opatrenia a projekty vrátane ich priradenia k jednotlivým prioritám

Formulár P1 – Tabuľka opatrení, projektov a priorit podľa oblastí

Prioritná oblasť PO 01 Hospodárska oblasť

Opatrenie	Projekt/Aktivita	Prioritná oblasť/oblasť
Opatrenie 1.1 Zlepšenie obecnej infraštruktúry	Projekt 1.1.1 Výstavba a rekonštrukcia miestnych komunikácií	Hospodárska – technická infraštruktúra
Opatrenie 1.2 Zlepšenie technickej infraštruktúry	Projekt 1.2.1 Internet v obci	Hospodárska – komunikačné siete
	Projekt 1.2.2 Výstavba verejného	Hospodárska – technická



Program hospodárskeho a sociálneho rozvoja obce Ľudovítová na roky 2014-2020

	osvetlenia	infraštruktúra
Opatrenie 1.3 Podpora podnikateľskej sféry	Podpora podnikateľov – bez osobitného projektu	Hospodárska – podnikateľské prostredie
Opatrenie 1.4 Podpora aktivít cestovného ruchu	Predaj obecných pozemkov pre účely výstavby areálu – bez osobitného projektu	Hospodárska – cestovný ruch

Zdroj: vlastné spracovanie

Prioritná oblasť PO 02 Sociálna oblasť

Opatrenie	Projekt/Aktivita	Prioritná oblasť/oblasť
Opatrenie 2.1 Podpora aktivít v oblasti kultúry, športu a propagácie obce	Projekt 2.1.1 Propagácia obce v rámci regiónu	Sociálna - propagácia
	Projekt 2.1.2 Výstavba športového areálu	Sociálna - šport
	Podpora spolkovej činnosti – bez osobitného projektu	Sociálna - kultúra
Opatrenie 2.2 Vytváranie podmienok pre bývanie	Podpora IBV – bez osobitného projektu	Sociálna - bývanie
Opatrenie 2.3 Rekonštrukcia a modernizácia obecných budov	Projekt 2.3.1 Rekonštrukcia budovy kultúrneho domu	Sociálna – obecné budovy

Zdroj: vlastné spracovanie

Prioritná oblasť PO 02 Environmentálna oblasť

Opatrenie	Projekt/Aktivita	Prioritná oblasť/oblasť
Opatrenie 3.1 Podpora aktivít v oblasti vodného hospodárstva	Projekt 3.1.1 Ľudovítová – kanalizácia	Environmentálna – vodné hospodárstvo
Opatrenie 3.2 Podpora aktivít v oblasti environmentálnej výchovy	Projekt 3.2.1 Osveta v oblasti ŽP	Environmentálna – osвета

Zdroj: vlastné spracovanie



Program hospodárskeho a sociálneho rozvoja obce Ľudovítová na roky 2014-2020

Súhrn všetkých projektov sa uvádza vo formulári P3a a z pohľadu finančných zdrojov majú uvedené údaje súvislosť vo formulároch F6 a F3.



6.2 Súbor ukazovateľov výsledkov a dosahov

Súčasťou programovej časti je aj stanovenie ukazovateľov pre hodnotenie PHSR. Ukazovatele výsledkov a dopadov pre PHSR obce sú spracované v prehľade vo formulári P2 (príloha PHSR).

Ukazovatele sú rozdelené do troch kategórií:

- ukazovatele výstupu - práce, tovary a služby, ktoré boli financované počas realizácie aktivít projektu vyjadrené z finančného a vecného hľadiska,
- ukazovatele výsledku - okamžitý efekt realizácie aktivít projektu, ktorý je k dispozícii pre cieľovú skupinu alebo sa jedná o služby poskytnuté cieľovej skupine,
- ukazovatele dopadu - dlhodobý efekt vplyvu na danú prioritnú oblasť alebo cieľovú skupinu, ktorý však realizátor projektu nemôže ovplyvniť.

Pre oblasť hodnotenia dopadov pre PHSR obce boli ako východiskové hodnoty dopadových ukazovateľov stanovené dopadové ukazovatele na nulovej úrovni a hodnotenie dopadov sa uskutočňuje k roku 2020.

Formulár P2 Tabuľka ukazovateľov výstupov, výsledkov, dopadov

Typ ukazovateľa	Názov ukazovateľa	Definícia	Informačný zdroj	Merná jednotka	Východisková hodnota		Cieľová hodnota / Rok	
					Rok 2015	2017	2020	
PRIORITNÁ OBLASŤ – Hospodárska								
Projekt 1.1.1 Výstavba a rekonštrukcia miestnych komunikácií								
Hlavné ukazovatele:	Výstup	Náklady na realizáciu	OcÚ	EUR	0	0	55 000	
	Výsledok	Vybudované a rekonštruované komunikácie	OcÚ	m	0	0	900	



Program hospodárskeho a sociálneho rozvoja obce Ľudovítová na roky 2014-2020

	Dopad	Zrealizované projekty technickej infraštruktúry	Štatistika	počet	0	0	1	
Projekt 1.2.1 Internet v obci								
Hlavné ukazovatele:	Výstup	Náklady na realizáciu	OcÚ	EUR	0	100 000	100 000	
	-výstupu -výsledku	Výsledok	Počet obyvateľov s prístupom na internet	OcÚ	Počet obyvateľov	0	70	150
	-dopadu	Dopad	Zrealizovaný projekt pre zlepšenie technickej infraštruktúry	Štatistika	počet	0	1	1
Projekt 1.2.2 Výstavba verejného osvetlenia								
Hlavné ukazovatele:	Výstup	Náklady na realizáciu	OcÚ	EUR	0	0	50 000	
	-výstupu -výsledku	Výsledok	Úsek s verejným osvetlením	OcÚ	m	0	0	400
	-dopadu	Dopad	Zrealizovaný projekt pre zlepšenie technickej infraštruktúry	Štatistika	počet	0	0	1
PRIORITNÁ OBLASŤ – Sociálna								
Projekt 2.1.1 Propagácia obce v rámci regiónu								
Hlavné ukazovatele:	Výstup	Náklady na realizáciu	OcÚ	EUR	0	2 500	2 500	
	-výstupu -výsledku	Výsledok	Počet inzerátov v novinách, TV a pod./kus	OcÚ	Ks	0	10	20
	-dopadu	Dopad	Zrealizované projekty pre propagáciu obce	Štatistika	Počet	0	1	1
Projekt 2.1.2 Výstavba športového areálu								
Hlavné ukazovatele:	Výstup	Náklady na realizáciu	OcÚ	EUR	0	0	60 000	
	-výstupu -výsledku -dopadu	Výsledok	Vybudovaný športový areál	OcÚ	ks	0	0	1



Program hospodárskeho a sociálneho rozvoja obce Ľudovítová na roky 2014-2020

	Dopad	Realizované projekty prispievajúce k aktívnemu tráveniu voľného času	Štatistika	počet	0	0	1
Projekt 2.3.1 Rekonštrukcia budovy kultúrneho domu							
Hlavné ukazovatele:	Výstup	Náklady na realizáciu	OcÚ	EUR	0	125 430	125 430
	-výstupu						
	-výsledku	Výsledok	Rekonštruovaná budova	OcÚ	počet	0	1
-dopadu	Dopad	Zrealizovaný projekt prispievajúci k zvýšeniu kultúrneho života obce	Štatistika	Počet/rok	0	1	1
PRIORITNÁ OBLASŤ – Environmentálna							
Projekt 3.1.1 Ľudovítová – kanalizácia							
Hlavné ukazovatele:	Výstup	Náklady na výstavbu	ZSVS	EUR	0	814 503,91	814 503,91
	-výstupu						
	-výsledku	Výsledok	Dĺžka novovybudovanej kanalizácie	Štatistika	m	0	8 000
-dopadu	Dopad	Zrealizované projekty v oblasti budovania verejnej kanalizačnej siete	RegDat	Počet	0	1	1
Projekt 3.2.1 Osveta v oblasti ŽP							
Hlavné ukazovatele:	Výstup	Náklady na realizáciu osvetových podujatí	OcÚ	EUR	0	1 000	2 500
	-výstupu						
	-výsledku	Výsledok	Zrealizované podujatia	OcÚ	kus	0	3
-dopadu	Dopad	Zvýšenie environmentálneho povedomia	Štatistika	N/A	N/A	N/A	N/A

Zdroj: vlastné spracovanie



7 Realizačná časť

Realizačná časť je zameraná na popis postupov inštitucionálneho a organizačného zabezpečenia realizácie programu rozvoja obce, systém monitorovania a hodnotenia plnenia programu rozvoja obce s ustanovením merateľných ukazovateľov, vecný a časový harmonogram realizácie programu rozvoja obce s formou akčných plánov. Realizačná časť obsahuje:

- východiská,
- popis úloh jednotlivých partnerov pri realizácii PHSR,
- popis postupov inštitucionálneho a organizačného zabezpečenia,
- stručný popis komunikačnej stratégie PHSR k jednotlivým cieľovým skupinám,
- popis systému monitorovania a hodnotenia plnenia PHSR,
- akčný plán s výhľadom na roky 2015-2016.

7.1 Východiská a popis úloh jednotlivých partnerov pri realizácii

Obecný úrad má v oblasti prípravy a realizácie programu rozvoja dostatočné skúsenosti na programovej aj projektovej úrovni: z prípravy, realizácie a hodnotenia programu hospodárskeho a sociálneho rozvoja obce (2007-2013), z prípravy a realizácie projektov financovaných zo štrukturálnych fondov v Programovom období 2007-2013, z prípravy a realizácie projektu výstavby nájomných bytov financovaných zo Štátneho fondu rozvoja bývania a iných zdrojov.

Pri realizácii PHSR vystupujú ako partneri obyvatelia obce, ktorí boli prizvaní a zúčastnili sa verejných stretnutí, kde definovali svoje požiadavky, spolupracovali pri definovaní silných a slabých stránok svojej obce. Následne aktívne pristupovali k prerokovaniu finálneho návrhu PHSR obce. V rámci prípravy dokumentu bol vypracovaný i dotazník, ktorý bol distribuovaný obcou do domácnosti. Vzhľadom na nízku návratnosť a malú výpovednú hodnotu, pristúpila



obec k verejným stretnutiam s občanmi/podnikateľmi a záujmovými skupinami. Rovnako tak poslanci a zamestnanci OcÚ boli prizvaní ku konzultácii jednotlivých častí strategického dokumentu.

7.2 Popis postupov organizačného a inštitucionálneho zabezpečenia realizácie PHSR

Realizácia PHSR obce je činnosťou samosprávy obce a obec ju vykonáva prostredníctvom svojich orgánov (obecné zastupiteľstvo, starosta). Samospráva jedenkrát ročne získa a spracuje pripomienky poslancov, OcÚ, partnerov a verejnosti, do leta v čase začiatku prípravy rozpočtu na ďalší rok. Táto činnosť naplánovaná do termínu september príslušného roku, kedy bude predložené hodnotenie PHSR za predchádzajúci rok, aj jeho prípadná aktualizácia.

Vo vzťahu k realizácii PHSR obecné zastupiteľstvo berie na vedomie návrh strategickú časť dokumentu, schvaľuje celý dokument PHSR a každoročne schvaľuje vyhodnotenie jeho plnenia. Obecné zastupiteľstvo taktiež schvaľuje spolufinancovanie projektov. Obecné zastupiteľstvo schvaľuje každoročne hodnotiace a monitorovacie správy, rozhoduje o prípadných zmenách a aktualizácii programu.

Najvyšším výkonným orgánom obce a jeho predstaviteľom je starosta. Rozhoduje vo všetkých veciach správy obce, ktoré nespádajú do právomocí a kompetencií obecného zastupiteľstva. Starosta sa spolupodieľal na príprave dokumentu, riadil proces realizácie, podpisuje schválenie celého dokumentu, vykonáva uznesenia a zastupuje obec vo vzťahu k štátnym orgánom, k právnickým a fyzickým osobám (radiace orgány príslušných operačných programov, dodávatelia, kontrolné skupiny projektov a i.).

Inštitucionálnu a administratívnu stránku zabezpečuje obecný úrad. Vzhľadom na personálne poddimenzovanie obecnej samosprávy, bude obecný úrad (v prípade nutnosti a zvážením možností) spolupracovať s externými konzultačnými spoločnosťami.



7.3 Stručný popis komunikačnej stratégie

Rôzne formy komunikácie budú súčasťou každého z pripravovaných a realizovaných projektov PHSR v rámci povinnej i nep povinnej činnosti informovania a publicity (pri projektoch financovaných z EŠIF a dotačných titulov) alebo v rámci komunikácie zainteresovaných cieľových skupín pri príprave a realizácii jednotlivých projektov.

Vzhľadom na charakter obce, prebieha komunikácia osobným stykom s predstaviteľmi/zamestnancami obce, alebo priamou účasťou na zasadnutiach obecného zastupiteľstva.

Dôležitým nástrojom komunikácie je pre obec webová stránka, ďalej informačná tabuľa, rozhlas a noviny. Komunikácia s obyvateľmi prebieha neustále až do ukončenia platnosti PHSR.

Ďalším nástrojom komunikácie sú i rokovania v rámci obecného zastupiteľstva, kde materiál na rokovanie pripravuje starosta obce v súčinnosti so zamestnancami obce. Rovnako tak hlavný kontrolór, vychádzajúc z definície jeho funkcie, môže dať stanovisko k prerokovanému materiálu.

7.4 Systém monitorovania a hodnotenia

Proces monitorovania PHSR sa vykonáva systematicky a priebežne počas celého trvania PHSR až do ukončenia jeho platnosti. Vstupnými údajmi pre monitorovanie sú uvedené vo Formulári P2 – ukazovatele výstupu, výsledku a dopadu projektu. Výstupom monitorovania je monitorovacia správa za príslušný rok schválená v OcÚ, resp. monitorovacia správa schválená riadiacim orgánom v systéme ITMS alebo podobnom. Za prípravu monitorovacej správy zodpovedá príslušný garant podľa povahy projektu. Jedná sa pritom môže o starostu obce, hlavného kontrolóra obce, poslancov, resp. inú poverenú osobu.



Cieľom monitorovania je získavanie informácií o reálnom plnení opatrení, o prípadnom negatívnom vývoji, spôsobe realizácie, definovanie a prijatie nápravných opatrení.

Samospráva jedenkrát ročne získa a spracuje pripomienky partnerov, OcÚ, poslancov a verejnosti, do leta v čase začiatku prípravy rozpočtu na ďalší rok. Táto činnosť je naplánovaná do termínu príslušného roku, kedy bude predložené hodnotenie PHSR za predchádzajúci rok, jeho prípadná aktualizácia, hodnotenie ukazovateľov vrátane korekcií v rámci pravidelného každoročného hodnotenia. V prípade nutnosti korekcií mimo stanovené termíny vykoná korekciu starosta obce. Celkový plán hodnotenia je spracovaný vo Formulári R5.

Formulár č. R 5 - Plán hodnotenia a monitorovania

Plán priebežných hodnotení PHSR na programové obdobie 2014 - 2020		
Typ hodnotenia	Vykonať prvýkrát	Dôvod vykonania/ periodicita
Strategické hodnotenie	najskôr v roku 2017	podľa rozhodnutia obce a vzniknutej spoločenskej potreby
Tematické hodnotenie časti PHSR	2016	téma hodnotenia identifikovaná ako riziková časť vo výročnej monitorovacej správe za predchádzajúci kalendárny rok
Ad hoc mimoriadne hodnotenie	Nerozhoduje	pri značnom odklone od stanovených cieľov a doľahnutých hodnôt ukazovateľov
		Pri návrhu na revíziu PHSR
Hodnotenie celého PHSR alebo jeho časti	2016-2020	Na základe rozhodnutia starostu, podnetu poslancov každoročne do 31.mája

Zdroj: vlastné spracovanie



7.5 Akčný plán na obdobie dvoch rokov

Súčasťou realizačnej časti PHSR je aj akčný plán spracovaný na obdobie dvoch rokov, v prípade PHSR obec sú to roky 2015-2016 (Formulár č. R6). Akčný plán obsahuje projekty s plánom realizácie na roky 2015 a 2016.

Akčný plán pre prioritnú oblasť PO 01 Hospodárska oblasť 2015-2016

Formulár č. R 6 – Akčný plán na roky 2015 - 2016

Akčný plán pre oblasť PO 01 Hospodárska oblasť			
Opatrenie, aktivita	Termín (rok)	Zodpovedný	Financovanie
** bez projektového zámeru v danom období			

Zdroj: vlastné spracovanie

Akčný plán pre prioritnú oblasť PO 01 Sociálna oblasť 2015-2016

Formulár č. R 6 – Akčný plán na roky 2015 - 2016

Akčný plán pre oblasť PO 02 Sociálna oblasť			
Opatrenie, aktivita	Termín (rok)	Zodpovedný	Financovanie
Opatrenie 2.3 Rekonštrukcia a modernizácia obecných budov			
Projekt 2.3.1 Rekonštrukcia budovy kultúrneho domu	2016	Obec	PRV
Opatrenie 2.1 Podpora aktivít v oblasti kultúry, športu a propagácie obce			
Projekt 2.1.1 Propagácia obce v rámci regiónu	2015-2020	Obec	Vlastné zdroje

Zdroj: vlastné spracovanie

Akčný plán pre prioritnú oblasť PO 01 Environmentálna oblasť 2015-2016

Formulár č. R 6 – Akčný plán na roky 2015 - 2016

Akčný plán pre oblasť PO 03 Environmentálna oblasť			
Opatrenie, aktivita	Termín (rok)	Zodpovedný	Financovanie
Opatrenie 3.1 Podpora aktivít v oblasti vodného hospodárstva			
Projekt 3.1.1 Ľudovítová – kanalizácia	2016	Obec	EF
Opatrenie 3.2 Podpora aktivít v oblasti environmentálnej výchovy			
Projekt 3.2.1 Osveta v oblasti ŽP	2015-2020	Obec	Vlastné zdroje

Zdroj: vlastné spracovanie



8 Finančná časť

Finančná časť obsahuje finančné zabezpečenie jednotlivých opatrení a aktivít, inštitucionálnu a organizačnú stránku realizácie programu rozvoja obce.

Táto časť obsahuje:

- indikatívny finančný plán na celú realizáciu PHSR,
- model viaczdrojového financovania jednotlivých opatrení, aktivít (projektov) za účasti sociálno-ekonomických partnerov v území v prepojení na programový rozpočet obce,
- hodnotiacu tabuľku pre výber projektov.

Postupovalo sa podľa metodiky, a to nasledovne:

- Riadiaci tím zabezpečil spracovanie finančnej časti vo forme Finančného rámca pre realizáciu PHSR (Formulár č. F 6 - Finančný rámec pre realizáciu PHSR) a indikatívny finančný plán PHSR (Formulár č. F 5 - Indikatívny rozpočet – sumarizácia),
- Externý konzultant vypracoval návrhy hodnotiacich tabuliek podľa troch oblastí, (Formulár č. F 2 – Hodnotiaca tabuľka pre výber projektov),
- Návrh finančnej časti sa prerokoval v pracovnej skupine a s partnermi,
- Schválený indikatívny rozpočet sa zapracuje do programového rozpočtu samosprávy a ďalších záväzných dokumentov,
- Riadiaci tím zabezpečil rozpracovanie Indikatívneho finančného plánu do akčných plánov.



8.1 Indikatívny finančný plán na celú realizáciu PHSR

Zdroje financovania realizácie PHSR je možné rozčleniť na dve základné kategórie:

Riadne zdroje finančného zabezpečenia

Verejné zdroje

- štátny rozpočet,
- štátne účelové fondy (Environmentálny fond , Štátny fond rozvoja bývania, Recyklačný fond),
- rozpočet vyšších územných celkov (VÚC Nitra),
- rozpočet obce.

Iné zdroje

- prostriedky fyzických osôb,
- prostriedky právnických osôb,
- úvery,
- príspevky medzinárodných organizácií,
- iné prostriedky.

Doplnkové zdroje finančného zabezpečenia

- finančné prostriedky z Európskej únie (programovacie obdobie 2014-2020)

8.2 Model viaczdrojového financovania jednotlivých projektov

Financovanie jednotlivých projektov bude viaczdrojové, pričom závisieť od aktuálnej finančnej situácie obce a aktuálnych potrieb. Financovanie sa opierať o zdroje obce, štátu, EÚ, VÚC a súkromné zdroje. Vyčíslenie jednotlivých zámerov bolo stanovené kvalifikovaných odhadom, prieskumom a taktiež sa vychádzalo z existujúcich výkazov výmer/rozpočtov



projektantov. Finálne podoby budú súčasťou ŽoNFP a budú vychádzať najmä z procesu verejného obstarávania.

Formulár č. F 3 - Model viaczdrojového financovania – intervenčná matica

Viaczdrojové financovanie							
Projekt	Celkové náklady (EUR)	Verejné zdroje v EUR					Súkromné zdroje
		EÚ	Štát	VÚC	Obec	Spolu	
1.1.1	55 000	44 000	11 000	0	0	55 000	
1.2.1	100 000	0	80 000	0	20 000	100 000	
1.2.2	50 000	0	40 000	0	10 000	50 000	
2.1.1	2 500	0	0	0	2 500	2 500	
2.1.2	60 000	48 000	12 000	0	0	60 000	
2.3.1	125 430	100 344	25 086	0	0	125 430	
3.1.1	814 503	0	773 778	0	40 725	814 503	
3.2.1	2 500	0	0	0	2 00	2 500	
Spolu	1 209 933	192 344	941 864	0	75 725	1 209 933	

Zdroj: vlastné spracovanie

Formulár č. F 5 – Indikatívny rozpočet - sumarizácia

Prioritná oblasť	Rok										
	2014	2015	2016	2017	2018	2019	2020	2021	2022	2023	Spolu v €
Hospodárska	0	0	0	100 000	55 000	0	0	0	0	0	155 000
Sociálna	0	500	125 930	500	60 500	50 300	200	0	0	0	237 930
Environmentálna	0	500	815 003	500	500	300	200	0	0	0	817 003

Zdroj: vlastné spracovanie

8.3 Systém hodnotenia a zaraďovania projektov do financovania

Pri schvaľovaní financovania jednotlivých projektov je nutné prihliadať na ich dôležitosť a význam vo vzťahu k rozvoju obce.

Najvyššiu prioritu majú projekty, ktoré vyplývajú priamo z legislatívy (SR, EÚ) a projekty riešiace havarijnú alebo mimoriadnu situáciu. Do kategórie s vysokou prioritou sú zaradené projekty s oporou vo VZN obce, projekty MAS a projekty s vydaným právoplatným stavebným povolením a ukončeným procesom verejného obstarávania.



Strednú prioritu majú projekty, ktoré majú možnosť uchádzať sa o cudzie a doplnkové zdroje financovania (majú oporu v programovej štruktúre operačných programov a prioritných osí EŠIF). Do kategórie 4 a 5 spadajú projekty nachádzajúce sa vo fáze úvah (bez stavebného povolenia či ukončeného procesu VO).

Formulár F2 - Hodnotiaci tabuľka pre výber projektov (upravený pre potreby obce)

Kategória	Úroveň dôležitosti	Hodnotiace kritérium - Opis podmienok pre zaradenie do priority	Projekt
1	Najvyššia	a) Projekty vyplývajúce zo zákona a/alebo legislatívy EÚ b) Projekty riešiace havarijnú alebo mimoriadnu situáciu c) projekt osobitého zreteľa Splnená jedna z podmienok	2.3.1, 3.1.1
2	Vysoká	a) Projekty vyplývajúce a podporené v rámci VZN obce b) Projekty s právoplatným stavebným povolením a ukončeným VO c) Projekty MAS Splnená jedna z podmienok	1.2.1
3	Stredná	Projekty, ktoré majú možnosť uchádzať sa o cudzie a doplnkové zdroje financovania	2.1.2, 1.1.1
4	Nízka	a) Projekty definované ako zámery / v štádiu úvah.	2.1.1
5	Najnižšia	Ostatné	3.2.1

Zdroj: vlastné spracovanie



Záverečná časť

Formulár č. Z 1 - Schválenie PHSR

Schválenie PHSR	
Dokument	<ul style="list-style-type: none">- Program hospodárskeho a sociálneho rozvoja obce Ľudovítová na roky 2014 – 2020- Program hospodárskeho a sociálneho rozvoja obce je strednodobý rozvojový dokument, ktorý je vypracovaný v súlade s cieľmi a prioritami ustanovenými v národnej stratégii a zohľadňuje ciele a priority ustanovené v programe hospodárskeho rozvoja a sociálneho rozvoja vyššieho územného celku, na území ktorého sa obec nachádza, a je vypracovaný podľa záväznej časti územnoplánovacej dokumentácie obce.- Dokument je štruktúrovaný podľa Metodiky na vypracovanie Programu hospodárskeho a sociálneho rozvoja obce/obcí/VÚC (v zmysle novely Zákona NR SR č. 539/2008 Z. z. o podpore regionálneho rozvoja schválenej vládou SR 18. júna 2014).
Spracovanie	<ul style="list-style-type: none">- Spracovanie: spracovanie PHSR vykonala obec v partnerstve s poradenskou spoločnosťou, ktorá bude koordinovať proces tvorby PHSR a zabezpečovať dodržiavanie metodických postupov- Autorský kolektív: Ing. Ondrej Hanušovský, Ing. Tomáš Galbavý- Obdobie spracovania: február 2015 – máj 2015- Riadiaci tím: Ing. Ing. Ľubomír Horák, Ing. Ondrej Hanušovský, Ing. Tomáš Galbavý- Pracovná skupina: Vlasta Sahulčíková, Ing. Michal Hrušovský, Miriam Fedáková
Prerokovanie	<ul style="list-style-type: none">- Prerokovanie v orgánoch samosprávy (výbory, komisie, rada)- Verejné pripomienkovanie: 01.05.2015 – 28.05.2015- Posudzovanie SEA – nerelevantné
Schválenie	<ul style="list-style-type: none">- Návrh na uznesenie zastupiteľstva